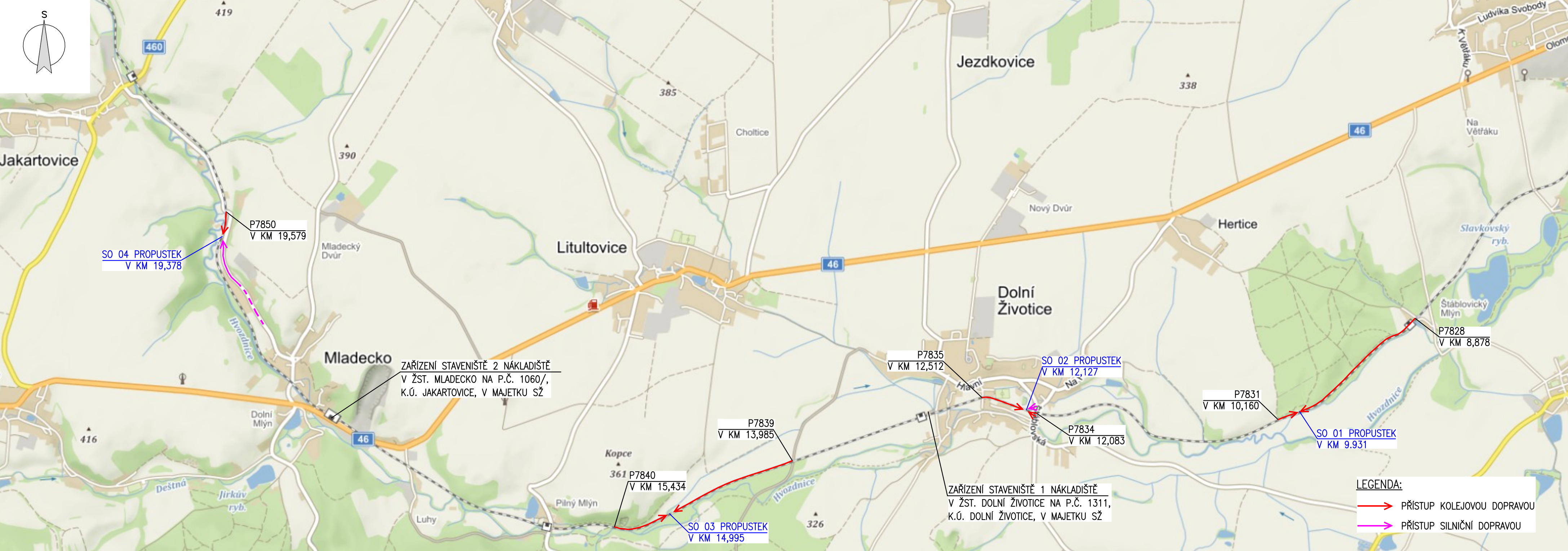
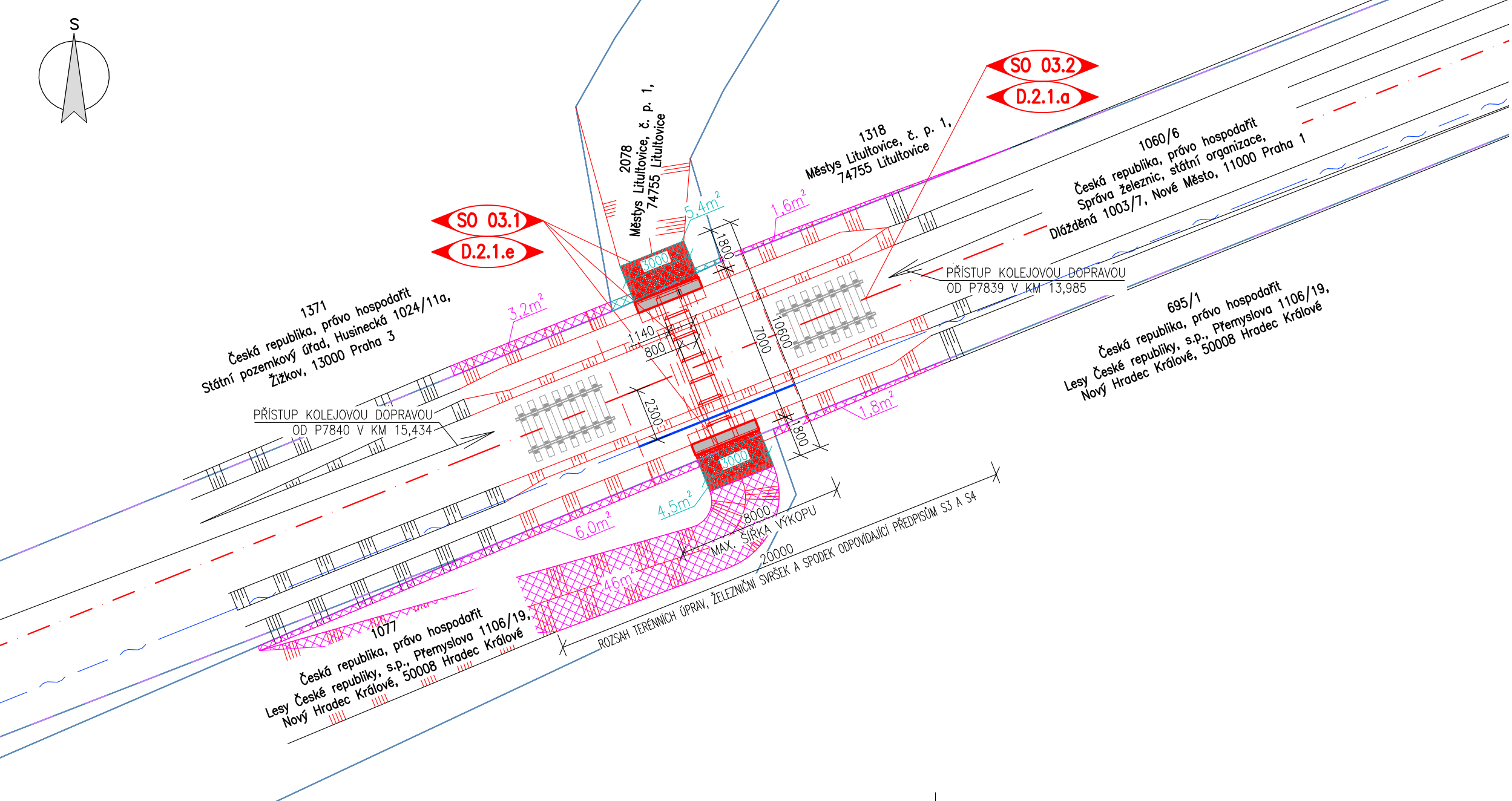


KOORDINAČNÍ SITUAČNÍ VÝKRES

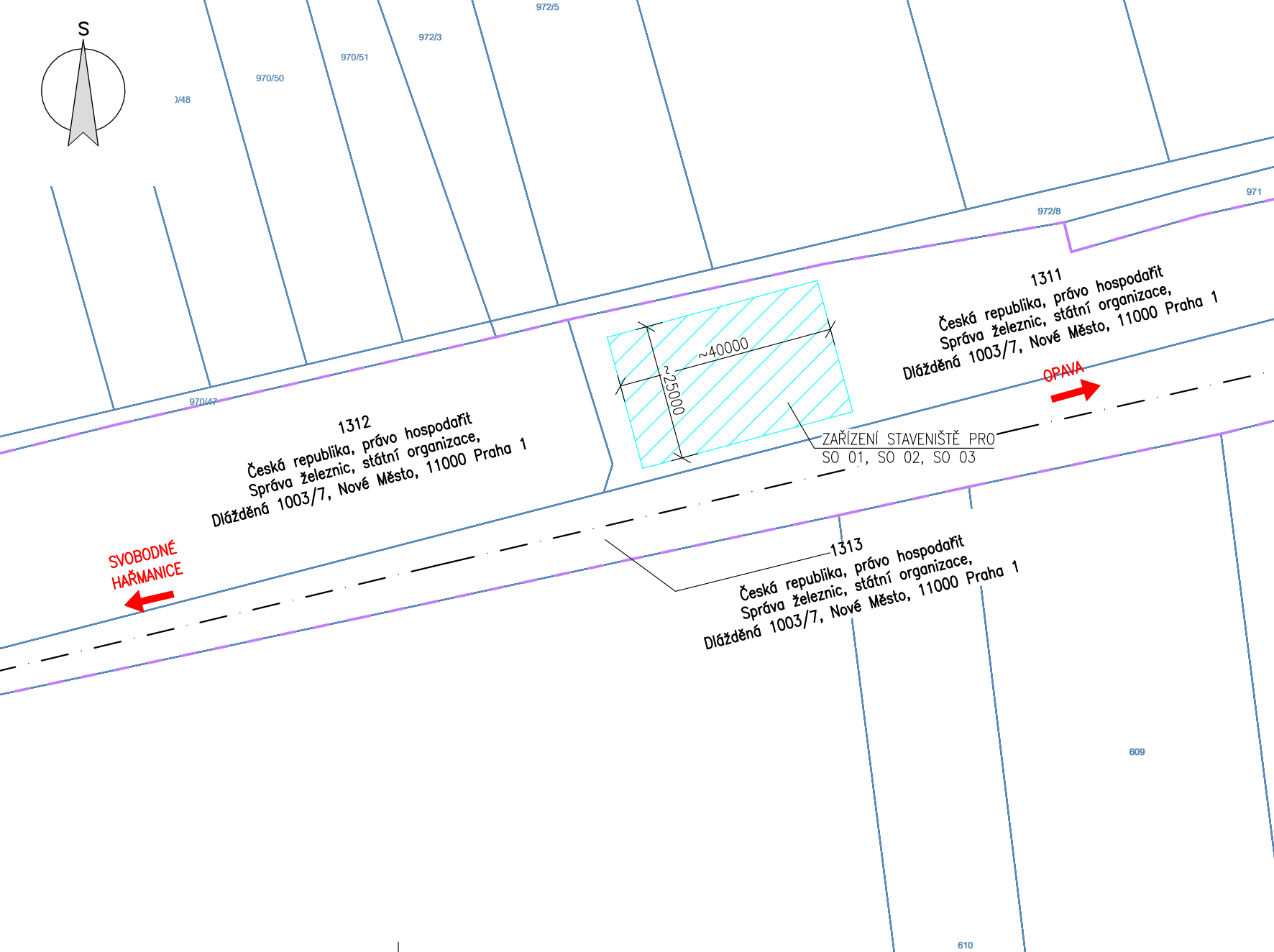
SITUAČNÍ SCHÉMA, M1:20 000



SITUACE V MÍSTĚ STAVENIŠTĚ, M1:200



ZAŘÍZENÍ STAVENIŠTĚ 1, M1:1000



LEGENDA ČAR:

- STÁVAJÍCÍ OSA KOLEJE
- NOVÁ OSA KOLEJE
- NOVÉ K-CE
- HRANICE DRAŽNIHO POZEMKU
- KATASTRÁLNÍ HRANICE POZEMKŮ
- STÁVAJÍCÍ TERÉN

DOČASNÝ ZÁBOR | TRVALÝ ZÁBOR


POZNÁMKY:

- VÝŠKOVÝ SYSTÉM BPV, POLOHOVÝ SYSTÉM S – JTSK.
- PŘED ZAHÁJENÍM STAVBY ZAJISTÍ ZHOTOVITEL, V DOSTATEČNÉM PŘEDSTIHU, VYTÝČENÍ VŠECH INŽENÝRSKÝCH SÍTÍ. BĚHEM STAVBY JE NUTNÉ DODRŽOVAT PODMÍNKY SPRÁVCŮ SÍTÍ UVEDENÉ V JEJICH VYJÁDRĚNÍCH. VYJÁDRĚNÍ PŘÍSLUŠNÝCH SPRÁVCŮ JSOU DOLOŽENY V DOKLADOVÉ ČÁSTI TÉTO PD.
- PŘED ZAHÁJENÍM STAVBY JE ROVNĚŽ NUTNÉ VYTÝČIT KATASTRÁLNÍ HRANICE POZEMKŮ!
- SEZNAM DOTČENÝCH POZEMKŮ JE UVEDEN V ČÁSTI B.1 N.
- POPIS DOPRAVNÍHO ŘEŠENÍ JE DÁLE UVEDEN V ČÁSTECH B.3. A, B.8.1 C, M TÉTO PD.
- ZAŘÍZENÍ STAVENIŠTĚ BUDE UMÍSTĚNO NA NÁKLADIŠTI ŽST. DOLNÍ ŽIVOTICE PAR.Č. 1311 K.Ú. DOLNÍ ŽIVOTICE – VLASTNICKÉ PRÁVO ČR, PRÁVO HOSPODAŘIT SPRÁVA ŽELEZNIC, STÁTNÍ ORGANIZACE, DLÁŽDĚNÁ 1003/7, NOVÉ MĚSTO, 11000 PRAHA 1.

TABULKA ZÁBORŮ:

Trvalý zábor				
Katastrální území	P. č.	Vlastnické právo / právo hospodaření s majetkem státu	Druh pozemku	Velikost záboru
Litultovice [686018]	1077	Česká republika / Lesy České republiky, s.p., Přemyslova 1106/19, Nový Hradec Králové, 50008 Hradec Králové	Vodní plocha	4,5 m2
	2078	Městys Litultovice, č. p. 1, 74755 Litultovice	Vodní plocha	5,4 m2
Dočasný zábor během výstavby				
Katastrální území	P. č.	Vlastnické právo / právo hospodaření s majetkem státu	Druh pozemku	Velikost záboru
Litultovice [686018]	1077	Česká republika / Lesy České republiky, s.p., Přemyslova 1106/19, Nový Hradec Králové, 50008 Hradec Králové	Vodní plocha	52 m2
	695/1	Městys Litultovice, č. p. 1, 74755 Litultovice	Vodní plocha	1,8 m2
	1318	Městys Litultovice, č. p. 1, 74755 Litultovice	Orná půda	1,6 m2
	1371	Česká republika / Státní pozemkový úřad, Husinecká 1024/11a, Žižkov, 13000 Praha 3	Trvalý travní porost	3,2 m2

			ČÍSLO SOUPRAVY:
REVIZE Č.	DATUM	ZMĚNA	

DOKUMENTACE PO PŘIPOMÍNKÁCH				PROJEKTANT ČÁSTI PD	
Zodp. projektant:	Ing. Barbara Zapletalová	Vypracoval:	Lukáš Kovář	 F-PROJEKT-DOPRAVNÍ STAVBY s.r.o. Janáčkova 4642/5d 79601 Prostějov	
Autorizovaný inženýr:	Ing. Martin Major				
Místo stavby:	p. č. 1489, obec Slavkov [510289], k.ú. Slavkov u Opavy [750280]				
Kraj:	Moravskoslezský kraj				
Investor:	Správa železnic s.o., Dílždéná 1003/7, 1100 Praha			Název stavby:	
Údržba, opravy a odstraňování závad u STM 2021				Formát:	4xA4
- PD propustků na TÚ 2171, 2191 a 2271				Datum:	10/2021
Část: Propustky na trati odb. Moravice - Svobodné Heřmanice (TÚ 2271) - PD3				Stupeň:	DUSP
SO: SO 03 - Propustek v km 14,995				Číslo zakázky:	221021
Oddíl: KATASTRÁLNÍ SITUAČNÍ VÝKRES				Měřítka:	Var.
				Část dokumentace	Příloha
				C	3